

UAB "Geopagrindas"

**NEKILNOJAMOJO DAIKTO
KADASTRINIŲ MATAVIMŲ BYLA**

Tomas: 1

Nekilnojamojo turto objektas: **Inžinerinis statinys**

Registro Nr.: **44/2385841 (Statiniai)**

Adresas: **Anykščių r. sav. Anykščių m. Volupio g.**

Lapų skaičius: 16



SUDERINTA

Valstybės įmonė Registrų centras

Elektroniniu parašu pasirašė: Jurga Vasiljeviene

Pareigos: Vyresnioji kadastro specialistė

Laiko žyma: 2019-10-17 12:48:34

Tomo Nr. 1
Registro 44/2385841

BYLOS TOMO VIDAUS APYRAŠAS

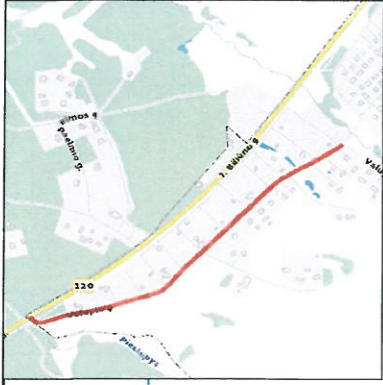
Eil. Nr.	Dokumento pavadinimas	Dokumento		Lapų skaič.	Bylos lapų numeriai	Pastabos
		Nr.	Data			
1	Statinio planas "STATINIŲ IŠDĖSTYMO PLANAS"		2019-10-21	6	1-6	
2	KOORDINAČIŲ ŽINIARAŠTIS KZ		2019-10-21	2	7-8	
3	KELIO / GATVĖS IR JO SUDĖTINIŲ DALIŲ KADASTRO DUOMENYS 1K FORMA		2019-10-21	2	9-10	
4	KELIO / GATVĖS IR JO SUDĖTINIŲ DALIŲ VERČIŲ NUSTATYMAS 2K FORMA		2019-10-21	1	11	
5	KELIO / GATVĖS VAŽIUOJAMOSIOS DALIES IR ŽEMĖS SANKASOS KADASTRO DUOMENYS 3K FORMA		2019-10-21	1	12	
6	KELIO / GATVĖS SANKRYŽŲ, TILTŲ, VIADUKŲ, ESTAKADŲ, PRALAIĐŲ, AUTOBUSŲ SUSTOJIMO IR POILSIO AIKŠTELIŲ, ŠVIESOFORŲ, KELIO ORO SĄLYGŲ STEBĖJIMO IR TRANSPORTO APSKAITOS ĮRENGINIŲ KADASTRO DUOMENYS 4K FORMA		2019-10-21	3	13-15	

Vidaus apyrašo lapų 15

Matininkas Gailintas Raudonius

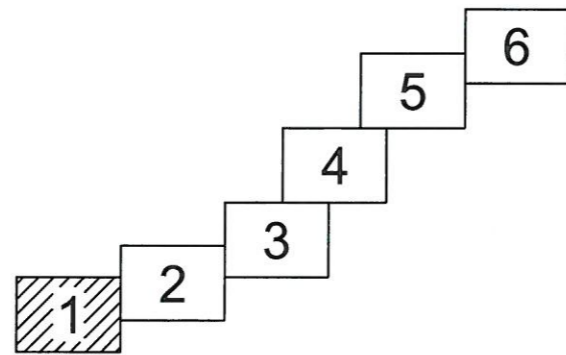
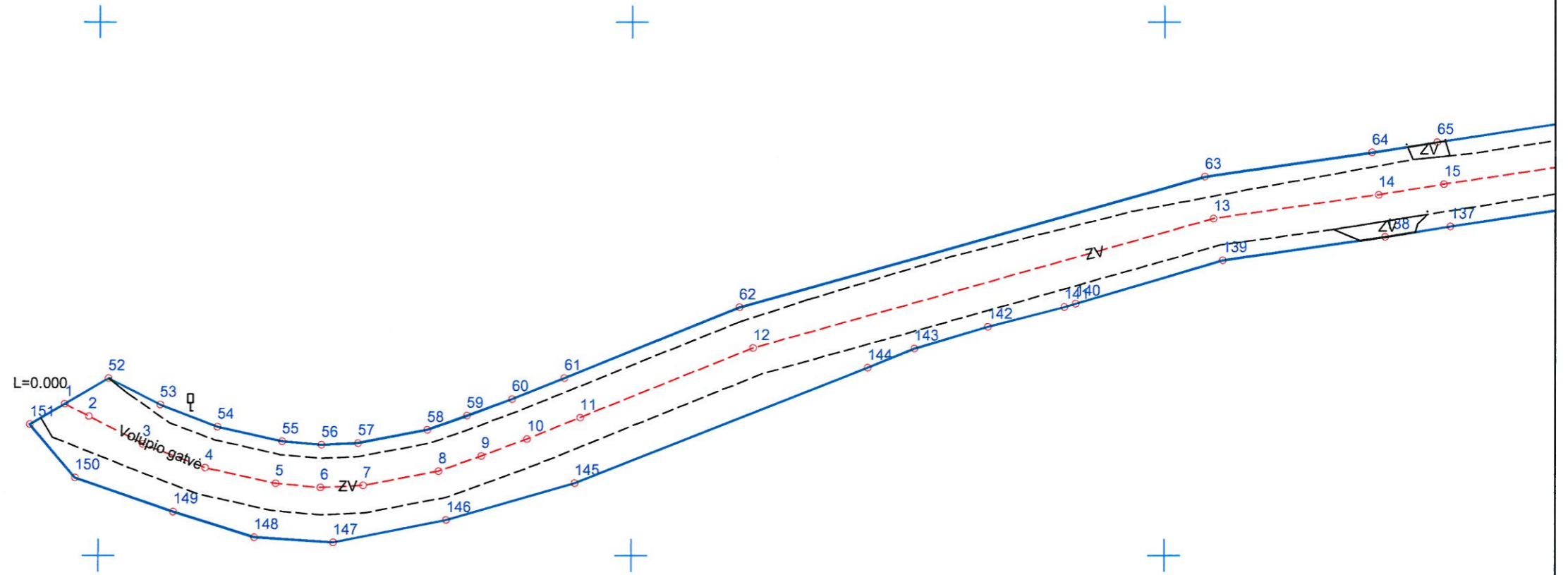


Išdėstymo schema



KELIO PLANAS

M1:500



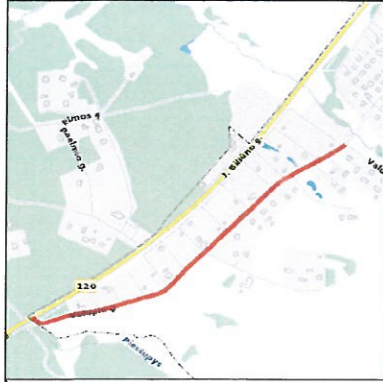
Kadastro duomenims nustatyti naudota medžiaga			
Medžiagos pavadinimas		Medžiagos parengimo data	
Objekto pavadinimas		Volupio gatvė	
Objekto buvimo vieta/adresas		Anykščių r. sav. Anykščių m. Volupio g.	
Kadastro duomenų nustatymo data		2019-10-14	
UAB "Geopagrindas", kodas: 304405426, adresas: Kaunas, Savanorių pr. 235-4			
Matininko kvalifikacijos pažymėjimo Nr.	Pareigos	Vardas ir pavardė	Data
2M-M-2118	Matininkas	GAILINTAS RAUDONIUS <i>[Signature]</i>	2019-10-14

1:1300
1156500



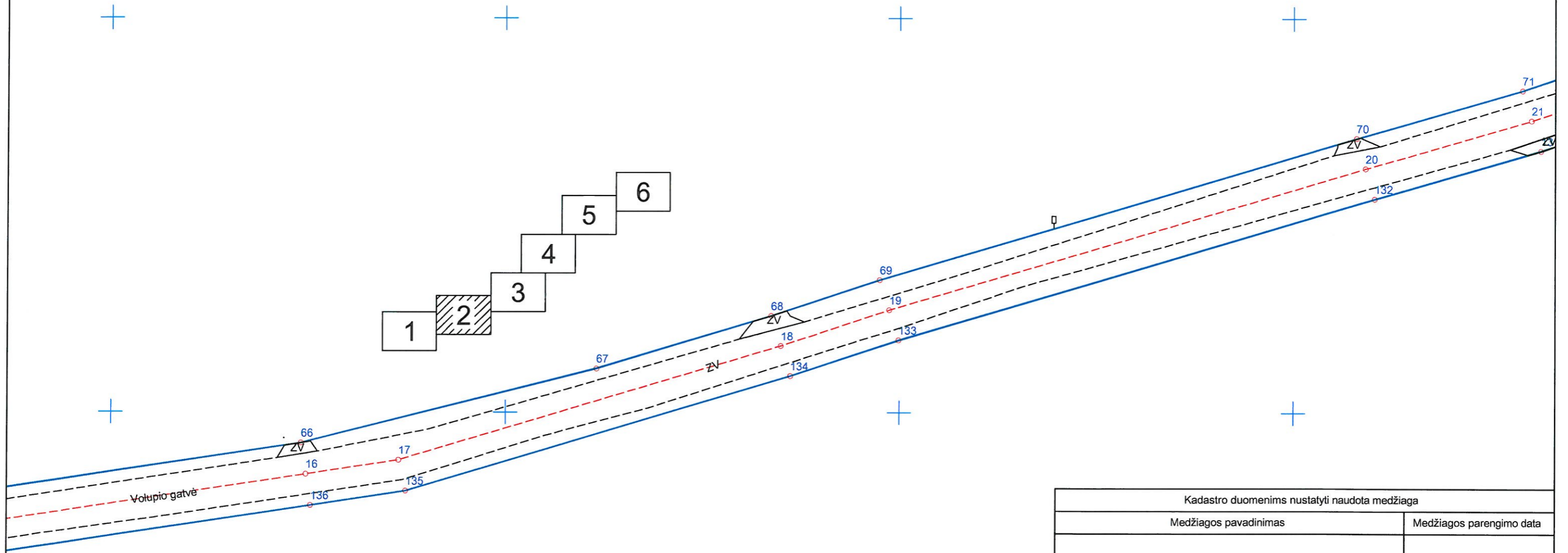
1106225057

Išdėstymo schema



KELIO PLANAS

M1:500

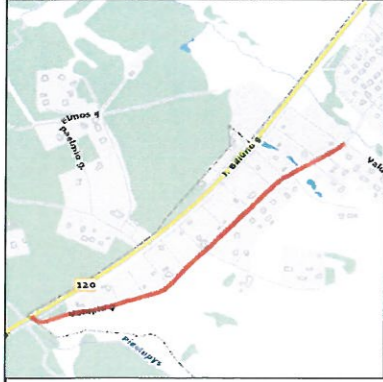


Kadastro duomenims nustatyti naudota medžiaga			
Medžiagos pavadinimas		Medžiagos parengimo data	
Objekto pavadinimas		Volupio gatvė	
Objekto buvimo vieta/adresas		Anykščių r. sav. Anykščių m. Volupio g.	
Kadastro duomenų nustatymo data		2019-10-14	
UAB "Geopagrindas", kodas: 304405426, adresas: Kaunas, Savanorių pr. 235-4			
Matininko kvalifikacijos pažymėjimo Nr.	Pareigos	Vardas ir pavardė	Data
2M-M-2118	Matininkas	GAILINTAS RAUDONIUS <i>[Signature]</i>	2019-10-14

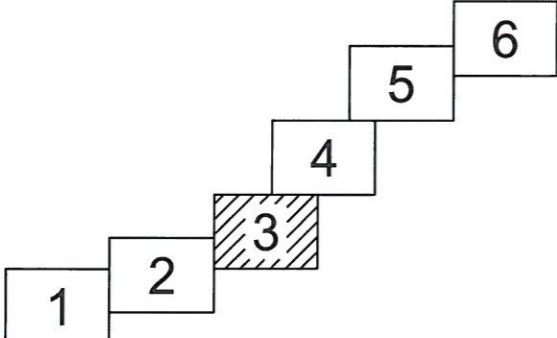
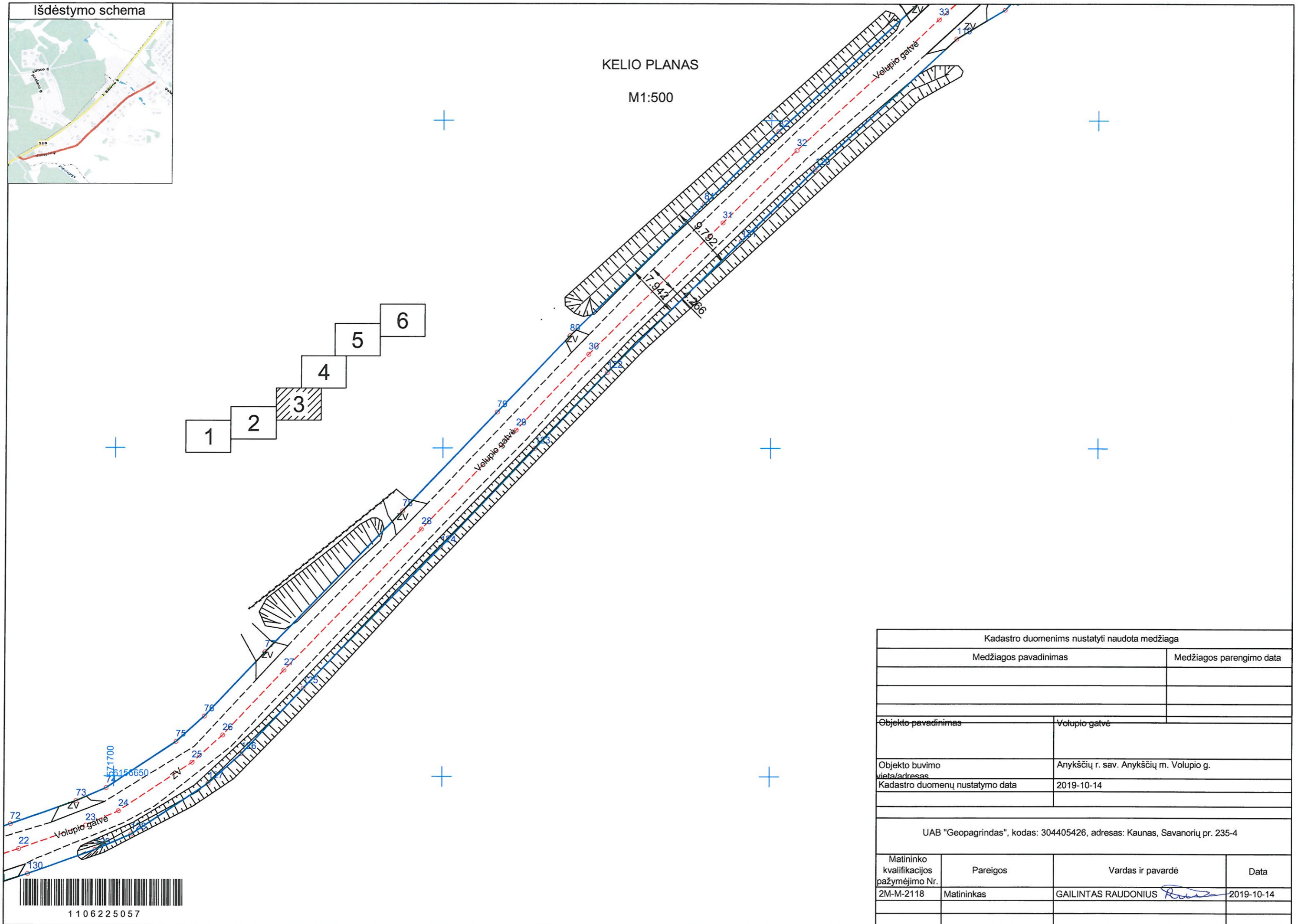


1106225057

Išdėstymo schema



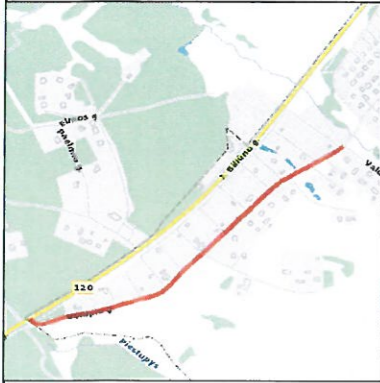
KELIO PLANAS
M1:500



1106225057

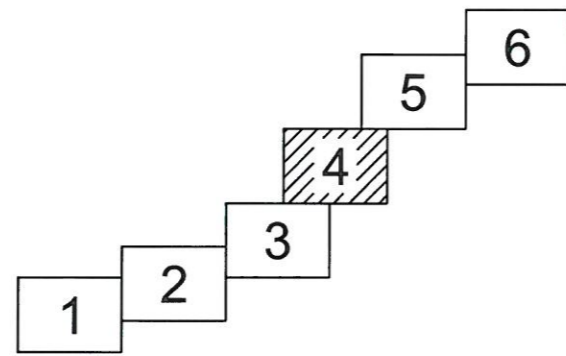
Kadastro duomenims nustatyti naudota medžiaga			
Medžiagos pavadinimas		Medžiagos parengimo data	
Objekto pavadinimas		Volupio gatvė	
Objekto buvimo vieta/adresas		Anykščių r. sav. Anykščių m. Volupio g.	
Kadastro duomenų nustatymo data		2019-10-14	
UAB "Geopagrindas", kodas: 304405426, adresas: Kaunas, Savanorių pr. 235-4			
Matininko kvalifikacijos pažymėjimo Nr.	Pareigos	Vardas ir pavardė	Data
2M-M-2118	Matininkas	GAILINTAS RAUDONIUS <i>[Signature]</i>	2019-10-14

Išdėstymo schema



KELIO PLANAS

M1:500



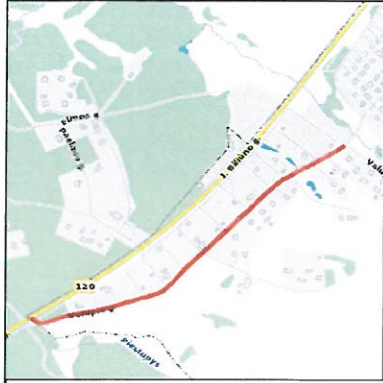
671800
6156800



1106225057

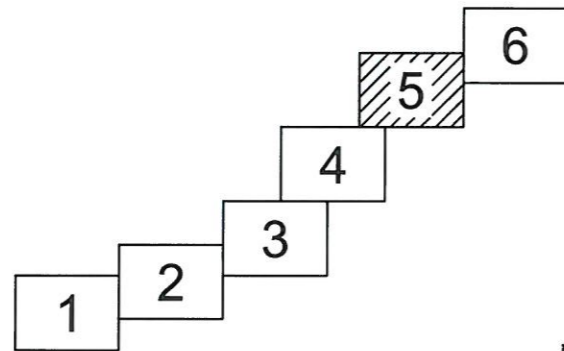
Kadastro duomenims nustatyti naudota medžiaga			
Medžiagos pavadinimas		Medžiagos parengimo data	
Objekto pavadinimas		Volupio gatvė	
Objekto buvimo vieta/adresas		Anykščių r. sav. Anykščių m. Volupio g.	
Kadastro duomenų nustatymo data		2019-10-14	
UAB "Geopagrindas", kodas: 304405426, adresas: Kaunas, Savanorių pr. 235-4			
Matininko kvalifikacijos pažymėjimo Nr.	Pareigos	Vardas ir pavardė	Data
2M-M-2118	Matininkas	GAILINTAS RAUDONIUS <i>[Signature]</i>	2019-10-14

Išdėstymo schema

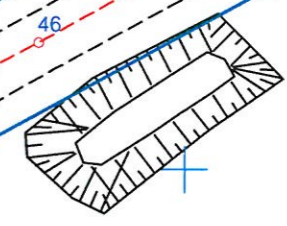
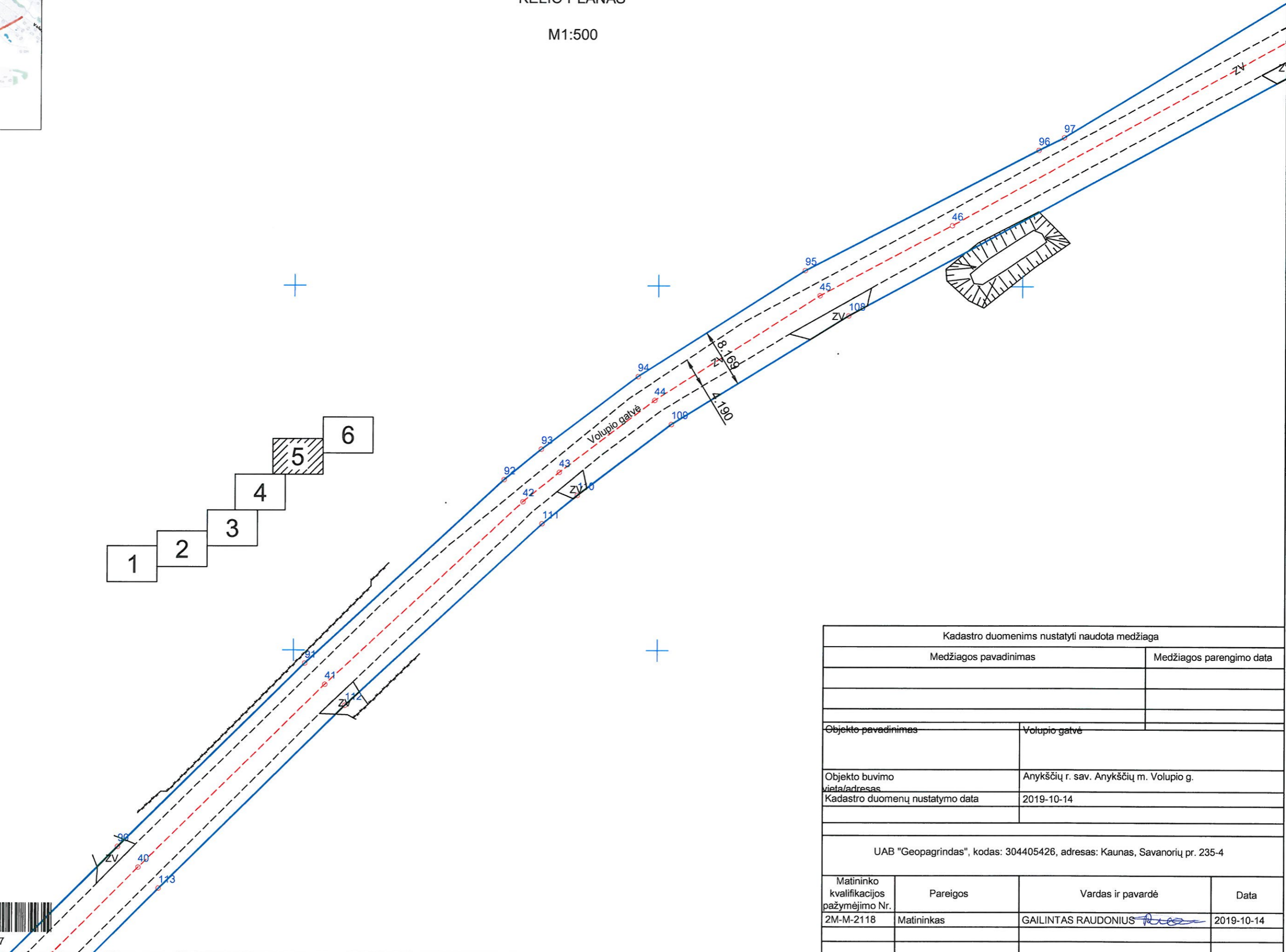


KELIO PLANAS

M1:500



571950
5156950

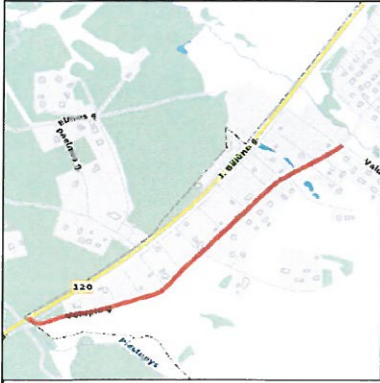


Kadastro duomenims nustatyti naudota medžiaga			
Medžiagos pavadinimas		Medžiagos parengimo data	
Objekto pavadinimas		Volupio gatvė	
Objekto buvimo vieta/adresas		Anykščių r. sav. Anykščių m. Volupio g.	
Kadastro duomenų nustatymo data		2019-10-14	
UAB "Geopagrindas", kodas: 304405426, adresas: Kaunas, Savanorių pr. 235-4			
Matininko kvalifikacijos pažymėjimo Nr.	Pareigos	Vardas ir pavardė	Data
2M-M-2118	Matininkas	GAILINTAS RAUDONIUS <i>[Signature]</i>	2019-10-14



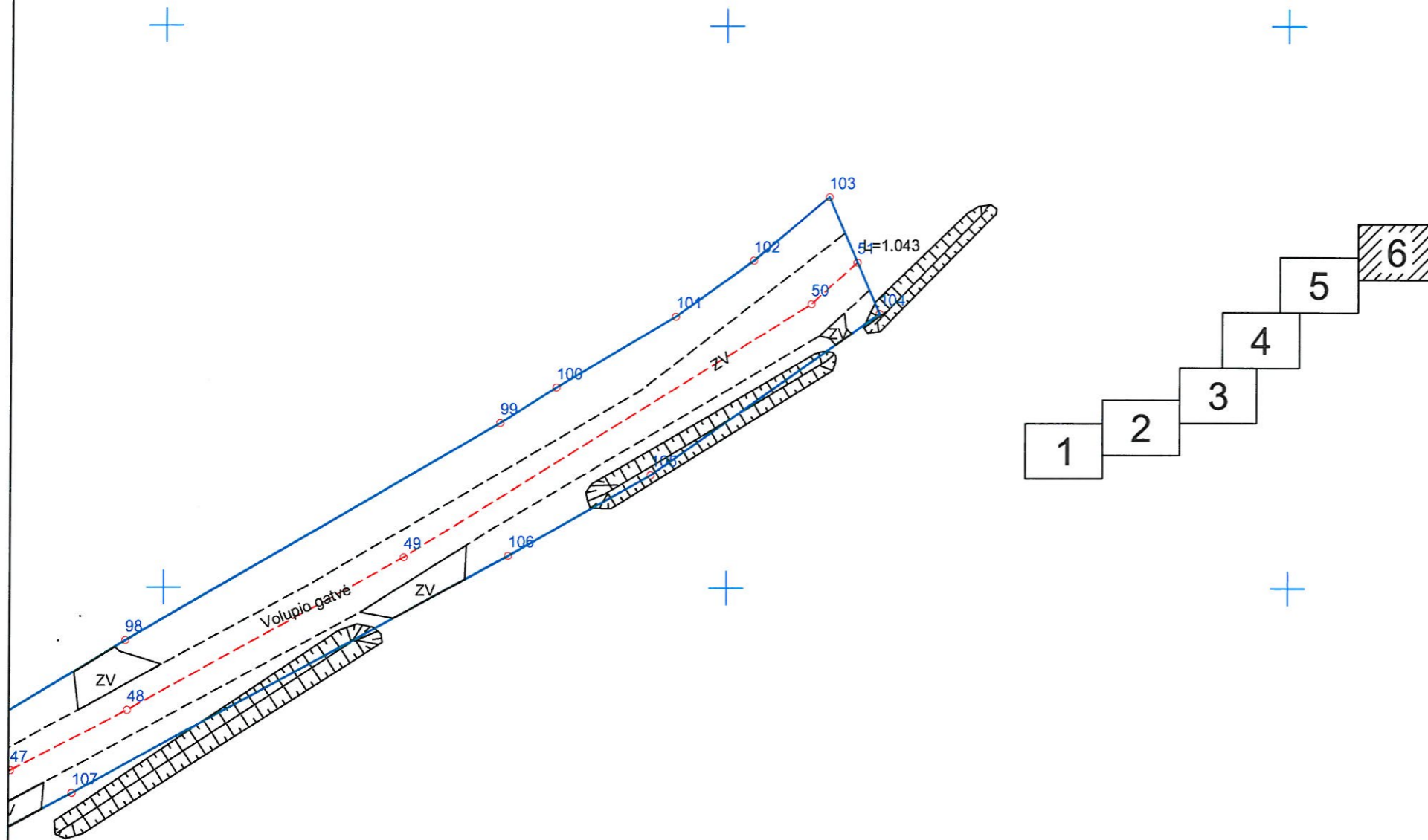
1106225057

Išdėstymo schema



KELIO PLANAS

M1:500



Kadastro duomenims nustatyti naudota medžiaga			
Medžiagos pavadinimas		Medžiagos parengimo data	
Objekto pavadinimas		Volupio gatvė	
Objekto buvimo vieta/adresas		Anykščių r. sav. Anykščių m. Volupio g.	
Kadastro duomenų nustatymo data		2019-10-14	
UAB "Geopagrindas", kodas: 304405426, adresas: Kaunas, Savanorių pr. 235-4			
Matininko kvalifikacijos pažymėjimo Nr.	Pareigos	Vardas ir pavardė	Data
2M-M-2118	Matininkas	GAILINTAS RAUDONIUS <i>[Signature]</i>	2019-10-14



1106225057

COORDINACIŲ ŽINIARAŠTIS

Pavadinimas Volupio gatvė
 Objekto buvimo vieta Anykščių r. sav. Anykščių m. Volupio g.
 Unikalus numeris 4400-5325-8512
 Kelio ruožas 0.000-1.043
 Koordinacinių sistema: LKS-94

Kelio riba			Kelio riba			Kelio riba			Kelio ašis			
Taško Nr.	X	Y	Taško Nr.	X	Y	Taško Nr.	X	Y	Taško Nr.	Atskaitos taško km	X	Y
52	6156566,59	571350,91	87	6156832,65	571886,69	122	6156711,50	571775,04	1	0,000	6156564,18	571346,81
53	6156564,12	571355,78	88	6156896,97	571950,09	123	6156699,96	571764,04	2	0,003	6156563,05	571349,05
54	6156562,06	571361,17	89	6156904,98	571957,93	124	6156684,86	571749,68	3	0,008	6156560,45	571354,16
55	6156560,70	571367,26	90	6156923,05	571975,99	125	6156663,40	571728,75	4	0,015	6156558,22	571360,01
56	6156560,37	571370,90	91	6156948,21	572001,54	126	6156653,40	571719,37	5	0,021	6156556,74	571366,64
57	6156560,54	571374,33	92	6156973,37	572028,84	127	6156648,94	571714,38	6	0,025	6156556,36	571370,81
58	6156561,78	571380,82	93	6156977,55	572033,95	128	6156641,16	571702,69	7	0,029	6156556,55	571374,81
59	6156563,09	571384,53	94	6156987,58	572047,21	129	6156638,81	571697,21	8	0,037	6156557,91	571381,87
60	6156564,65	571388,77	95	6157002,20	572070,11	130	6156635,19	571686,98	9	0,041	6156559,33	571385,89
61	6156566,63	571393,70	96	6157018,76	572102,18	131	6156633,35	571681,50	10	0,046	6156560,92	571390,21
62	6156573,25	571410,10	97	6157020,50	572105,71	132	6156627,17	571660,31	11	0,051	6156562,92	571395,19
63	6156585,48	571453,83	98	6157045,30	572146,63	133	6156609,17	571599,90	12	0,068	6156569,45	571411,39
64	6156587,77	571469,58	99	6157064,68	572179,89	134	6156604,60	571586,12	13	0,113	6156581,56	571454,66
65	6156588,76	571475,74	100	6157067,81	572184,90	135	6156590,03	571537,38	14	0,129	6156583,81	571470,19
66	6156596,10	571524,11	101	6157074,12	572195,47	136	6156588,19	571525,31	15	0,135	6156584,81	571476,36
67	6156603,54	571561,55	102	6157079,12	572202,40	137	6156580,86	571476,98	16	0,184	6156592,15	571524,71
68	6156612,23	571583,71	103	6157084,78	572209,11	138	6156579,86	571470,80	17	0,196	6156593,94	571536,50
69	6156616,80	571597,50	104	6157074,38	572213,59	139	6156577,64	571455,49	18	0,247	6156608,42	571584,92
70	6156634,85	571658,05	105	6157060,04	572193,28	140	6156573,61	571441,71	19	0,261	6156612,98	571598,70
71	6156640,99	571679,11	106	6157052,84	572180,61	141	6156573,29	571440,63	20	0,324	6156631,01	571659,18
72	6156642,75	571684,37	107	6157031,75	572141,92	142	6156571,45	571433,44	21	0,346	6156637,17	571680,30
73	6156646,26	571694,29	108	6156996,02	572076,12	143	6156569,41	571426,51	22	0,352	6156638,97	571685,67
74	6156648,23	571698,86	109	6156981,01	572051,78	144	6156567,61	571422,15	23	0,363	6156642,53	571695,75
75	6156655,28	571709,48	110	6156971,26	572038,90	145	6156566,79	571394,69	24	0,368	6156644,70	571700,78
76	6156659,13	571713,77	111	6156967,33	572034,09	146	6156563,32	571382,60	25	0,381	6156652,11	571711,93
77	6156668,93	571722,96	112	6156942,42	572007,06	147	6156551,23	571372,01	26	0,388	6156656,26	571716,57
78	6156690,41	571743,92	113	6156917,37	571981,62	148	6156551,71	571364,64	27	0,401	6156666,16	571725,85
79	6156705,48	571758,25	114	6156899,35	571963,62	149	6156554,10	571357,03	28	0,431	6156687,64	571746,80
80	6156717,12	571769,34	115	6156891,36	571955,80	150	6156557,28	571347,79	29	0,452	6156702,72	571761,14
81	6156737,22	571789,78	116	6156827,10	571892,45	151	6156562,27	571343,54	30	0,468	6156714,31	571772,19
82	6156748,32	571801,08	117	6156812,42	571878,30				31	0,497	6156734,37	571792,59
83	6156768,37	571822,76	118	6156766,93	571835,63				32	0,512	6156745,43	571803,84
84	6156774,03	571828,90	119	6156762,49	571828,19				33	0,542	6156765,43	571825,48
85	6156794,94	571850,26	120	6156742,53	571806,60				34	0,550	6156771,14	571831,66
86	6156818,32	571873,16	121	6156731,51	571795,39				35	0,580	6156792,11	571853,09



Taško Nr.	Kelio ašis		
	Atskaitos taško km	X	Y
36	0,613	6156815,55	571876,04
37	0,633	6156829,87	571889,57
38	0,723	6156894,17	571952,94
39	0,734	6156902,16	571960,78
40	0,760	6156920,21	571978,80
41	0,796	6156945,31	572004,30
42	0,833	6156970,35	572031,46
43	0,839	6156974,40	572036,42
44	0,855	6156984,30	572049,50
45	0,882	6156998,74	572072,13
46	0,903	6157008,39	572090,26
47	0,955	6157033,74	572136,49
48	0,967	6157039,10	572146,81
49	0,995	6157052,69	572171,34
50	1,038	6157075,23	572207,53
51	1,043	6157078,97	572211,61




UAB "Geopagrindas", kodas: 304405426, adresas: Kaunas, Savanorių pr. 235-4
 Matininkas(-ė) GAILINTAS RAUDONIUS, kvalifikacijos pažymėjimo Nr. 2M-M-2118

KELIO / GATVĖS IR JO SUDĖTINIŲ DALIŲ KADASTRO DUOMENYS

Adresas Anykščių r. sav. Anykščių m. Volupio g.
 Paskirtis Kelių (gatvių)
 Pavadinimas Volupio gatvė
 Žymėjimas plane 1-51
 Kadastro duomenų nustatymo data 2019-10-14
 Statybos būklė Unikalus numeris 4400-5325-8512
 Pastaba D2 kategorija

Statybos pradžios metai:	1972	Kelio Nr.:	97AM
Statybos pabaigos metai:	1972	Kelio ruožas:	0.000-1.043
Rekonstravimo pradžios metai:		Ilgis: km	1,043
Rekonstravimo pabaigos metai:		Gatvės kategorija:	Pagalbinė
Kap. remonto pradžios metai:		Statinio kategorija:	II grupės nesudėtingasis
Kap. remonto pabaigos metai:		Baigtumo procentas: %	100
Papr. remonto pradžios metai:			
Papr. remonto pabaigos metai:			

Kelias, kelio sudėtinės dalys	Mato vienetas	Kiekis
1	2	3
Važiuojamoji dalis 1-31	km	0,497
Važiuojamoji dalis 31-51	km	0,546
Įvažiavimas 14	kv. m	10,06
Įvažiavimas 14	vnt.	1
Įvažiavimas 15	kv. m	4,73
Įvažiavimas 15	vnt.	1
Įvažiavimas 16	kv. m	5,87
Įvažiavimas 16	vnt.	1
Įvažiavimas 18	kv. m	11,33
Įvažiavimas 18	vnt.	1
Įvažiavimas 20	kv. m	6,39
Įvažiavimas 20	vnt.	1
Įvažiavimas 21	kv. m	11,36
Įvažiavimas 21	vnt.	1
Įvažiavimas 23	kv. m	10,81
Įvažiavimas 23	vnt.	1
Įvažiavimas 27	kv. m	10,59
Įvažiavimas 27	vnt.	1
Įvažiavimas 28	kv. m	10,53



* 1 1 0 6 2 2 5 1 4 1 *

1	2	3
Įvažiavimas 28	vnt.	1
Įvažiavimas 30	kv. m	5,98
Įvažiavimas 30	vnt.	1
Įvažiavimas 33	kv. m	4,89
Įvažiavimas 33	vnt.	1
Sankryža 33	vnt.	1
Įvažiavimas 35	kv. m	13,25
Įvažiavimas 35	vnt.	1
Įvažiavimas 36	kv. m	4,6
Įvažiavimas 36	vnt.	1
Įvažiavimas 37	kv. m	5,32
Įvažiavimas 37	vnt.	1
Įvažiavimas 38	kv. m	8,46
Įvažiavimas 38	vnt.	1
Įvažiavimas 39	kv. m	8,52
Įvažiavimas 39	vnt.	1
Įvažiavimas 40	kv. m	9,85
Įvažiavimas 40	vnt.	1
Įvažiavimas 41	kv. m	8,64
Įvažiavimas 41	vnt.	1
Įvažiavimas 43	kv. m	7,58
Įvažiavimas 43	vnt.	1
Įvažiavimas 45	kv. m	20,79
Įvažiavimas 45	vnt.	1
Įvažiavimas 47	kv. m	12,27
Įvažiavimas 47	vnt.	1
Įvažiavimas 48	kv. m	20,27
Įvažiavimas 48	vnt.	1
Įvažiavimas 49	kv. m	20,8
Įvažiavimas 49	vnt.	1
Įvažiavimas 50	kv. m	3,44
Įvažiavimas 50	vnt.	1

Matininkas

 GAILINTAS RAUDONIUS



* 1 1 0 6 2 2 5 1 4 1 *

2019-10-21 09:34:34

Lapas 2 iš 2

UAB "Geopagrindas", kodas: 304405426, adresas: Kaunas, Savanorių pr. 235-4
 Matininkas(-ė) GAILINTAS RAUDONIUS, kvalifikacijos pažymėjimo Nr. 2M-M-2118

KELIO / GATVĖS IR JO SUDĖTINIŲ DALIŲ VERČIŲ NUSTATYMAS

Pavadinimas Volupio gatvė
 Kelio reikšmė
 Kelio numeris 97AM
 Kadastro duomenų nustatymo data 2019-10-14
 Vertės nustatymo data 2019-10-14

Kelio sudėtinės dalies pavadinimas	Atskaitos taškai	Kasmetinis vertės mažinimo koeficientas	Matavimo vienetas	Kiekis	Įkainojimo pagrindas	Vidutinė vieneto statybos vertė po indeksavimo, Eur	Atkūrimo kaštai (statybinė vertė), Eur	Nusidėėjimas %	Atkurtiamoji vertė, Eur	Vietovės pataisos koeficientas	Vidutinė rinkos vertė, Eur
1	2	3	4	5	6	7	8	9	10	11	12
Važiuojamoji dalis 1-31	1-31	10	km	0,497	NTK 2019-3.2.20.1	111680	55500	75	13900	1	13900
Važiuojamoji dalis 31-51	31-51	10	km	0,546	NTK 2019-3.2.20.1	111680	61000	75	15200	1	15200
Viso							117000		29100		29100

Matininkas

 GAILINTAS RAUDONIUS



* 1 1 0 6 2 2 5 1 9 2 *
Lapas 1 iš 1

UAB "Geopagrindas", kodas: 304405426, adresas: Kaunas, Savanorių pr. 235-4
 Matininkas(-ė) GAILINTAS RAUDONIUS, kvalifikacijos pažymėjimo Nr. 2M-M-2118

KELIO / GATVĖS VAŽIUOJAMOSIOS DALIES IR ŽEMĖS SANKASOS KADASTRO DUOMENYS

Pavadinimas Volupio gatvė
 Kelio reikšmė
 Kelio numeris 97AM
 Kadastro duomenų nustatymo data 2019-10-14

Kelio sudėtinės dalies pavadinimas	Ruožo su vienodais kelio dangos ir sankasos pločiais ir tipais pradžia			Ruožo su vienodais kelio dangos ir sankasos pločiais ir tipais pabaiga			Ruožo ilgis, km.	Eismo juostų skaičius	Kelio plotis, m	Kelio sankasos plotis, m	Kelio sankasos tipas	Kelio dangos plotis, m	Kelio dangos rūšis	Metai					
	atskaitos duomenys ašyje		koordinatės		atskaitos duomenys ašyje									koordinatės		Statybos	Rekonstravimo	Pradžios/Pabaigos	
	taško Nr.	km	X	Y	taško Nr.	km								X	Y				
1	2	3	4	5	6	7	8	9	10	11	12	13	14	15	16	17	18	19	20
Važiuojamoji dalis 1-31	1	0,000	6156564,18	571346,81	31	0,497	6156734,37	571792,59	0,497	Viena	7,942	9,792	Pylimas	4,266	Žvyras	1972			
Važiuojamoji dalis 31-51	31	0,497	6156734,37	571792,59	51	1,043	6157078,97	572211,61	0,546	Viena	8,169			4,19	Žvyras	1972			

Matininkas

Raudonius
 GAILINTAS RAUDONIUS



* 1 1 0 6 2 2 5 1 9 3 *


UAB "Geopagrindas", kodas: 304405426, adresas: Kaunas, Savanorių pr. 235-4
 Matininkas(-ė) GAILINTAS RAUDONIUS, kvalifikacijos pažymėjimo Nr. 2M-M-2118

**KELIO / GATVĖS SANKRYŽŲ, TILTŲ, VIADUKŲ, ESTAKADŲ, PRALAIĐŲ, AUTOBUSŲ SUSTOJIMO IR POILSIO AIKŠTELIŲ,
 ŠVIESOFORŲ, KELIO ORO SĄLYGŲ STEBĖJIMO IR TRANSPORTO APSKAITOS ĮRENGINIŲ KADASTRO DUOMENYS**

Pavadinimas Volupio gatvė
 Kelio reikšmė
 Kelio numeris 97AM

Kadastro duomenų nustatymo data 2019-10-14

Kelio sudėtinės dalies pavadinimas	Atskaitos duomenys ašyje		Centro koordinatės		Medžiaga/ Dangos rūšis	Mato vienetas	Kiekis	Kelio pusė	Kliūtis pavadinimas	Metai			
	taško Nr.	km	X	Y						Statybos	Rekonstravimo	Pradžios/Pabaigos	Kapitalinio remonto
1	2	3	4	5	6	7	8	9	10	11	12	13	14
Įvažiavimas 14	14	0,129	6156583,81	571470,19	Žvyras	kv. m	10,06	Dešinė		1972			
Įvažiavimas 15	15	0,135	6156584,81	571476,36	Žvyras	kv. m	4,73	Kairė		1972			
Įvažiavimas 16	16	0,184	6156592,15	571524,71	Žvyras	kv. m	5,87	Kairė		1972			
										1972			



* 1 1 0 6 2 2 5 1 9 4 *

1	2	3	4	5	6	7	8	9	10	11	12	13	14
Įvažiavimas 18	18	0,247	6156608,42	571584,92	Žvyras	kv. m	11,33	Kairė		1972			
Įvažiavimas 20	20	0,324	6156631,01	571659,18	Žvyras	kv. m	6,39	Kairė		1972			
Įvažiavimas 21	21	0,346	6156637,17	571680,3	Žvyras	kv. m	11,36	Dešinė		1972			
Įvažiavimas 23	23	0,363	6156642,53	571695,75	Žvyras	kv. m	10,81	Kairė		1972			
Įvažiavimas 27	27	0,401	6156666,16	571725,85	Žvyras	kv. m	10,59	Kairė		1972			
Įvažiavimas 28	28	0,431	6156687,64	571746,8	Žvyras	kv. m	10,53	Kairė		1972			
Įvažiavimas 30	30	0,468	6156714,31	571772,19	Žvyras	kv. m	5,98	Kairė		1972			
Įvažiavimas 33	33	0,542	6156765,43	571825,48	Žvyras	kv. m	4,89	Kairė		1972			
Sankryža 33	33	0,542	6156765,43	571825,48	Žvyras	vnt.	1			1972			
Įvažiavimas 35	35	0,580	6156792,11	571853,09	Betono trinkelės	kv. m	13,25	Kairė		1972			
Įvažiavimas 36	36	0,613	6156815,55	571876,04	Asfaltbetonis	kv. m	4,6	Dešinė		1972			
										1972			




* 1 1 0 6 2 2 5 1 9 4 *

1	2	3	4	5	6	7	8	9	10	11	12	13	14
{važiavimas 37	37	0,633	6156829,87	571889,57	Žvyras	kv. m	5,32	Kairė		1972			
{važiavimas 38	38	0,723	6156894,17	571952,94	Žvyras	kv. m	8,46	Kairė		1972			
{važiavimas 39	39	0,734	6156902,16	571960,78	Žvyras	kv. m	8,52	Dešinė		1972			
{važiavimas 40	40	0,760	6156920,21	571978,8	Žvyras	kv. m	9,85	Kairė		1972			
{važiavimas 41	41	0,796	6156945,31	572004,3	Žvyras	kv. m	8,64	Dešinė		1972			
{važiavimas 43	43	0,839	6156974,4	572036,42	Žvyras	kv. m	7,58	Dešinė		1972			
{važiavimas 45	45	0,882	6156998,74	572072,13	Žvyras	kv. m	20,79	Dešinė		1972			
{važiavimas 47	47	0,955	6157033,74	572136,49	Žvyras	kv. m	12,27	Dešinė		1972			
{važiavimas 48	48	0,967	6157039,1	572146,81	Žvyras	kv. m	20,27	Kairė		1972			
{važiavimas 49	49	0,995	6157052,69	572171,34	Žvyras	kv. m	20,8	Dešinė		1972			
{važiavimas 50	50	1,038	6157075,23	572207,53	Žvyras	kv. m	3,44	Dešinė		1972			

Matininkas

 GAILINTAS RAUDONIS



* 1 1 0 6 2 2 5 1 9 4 *